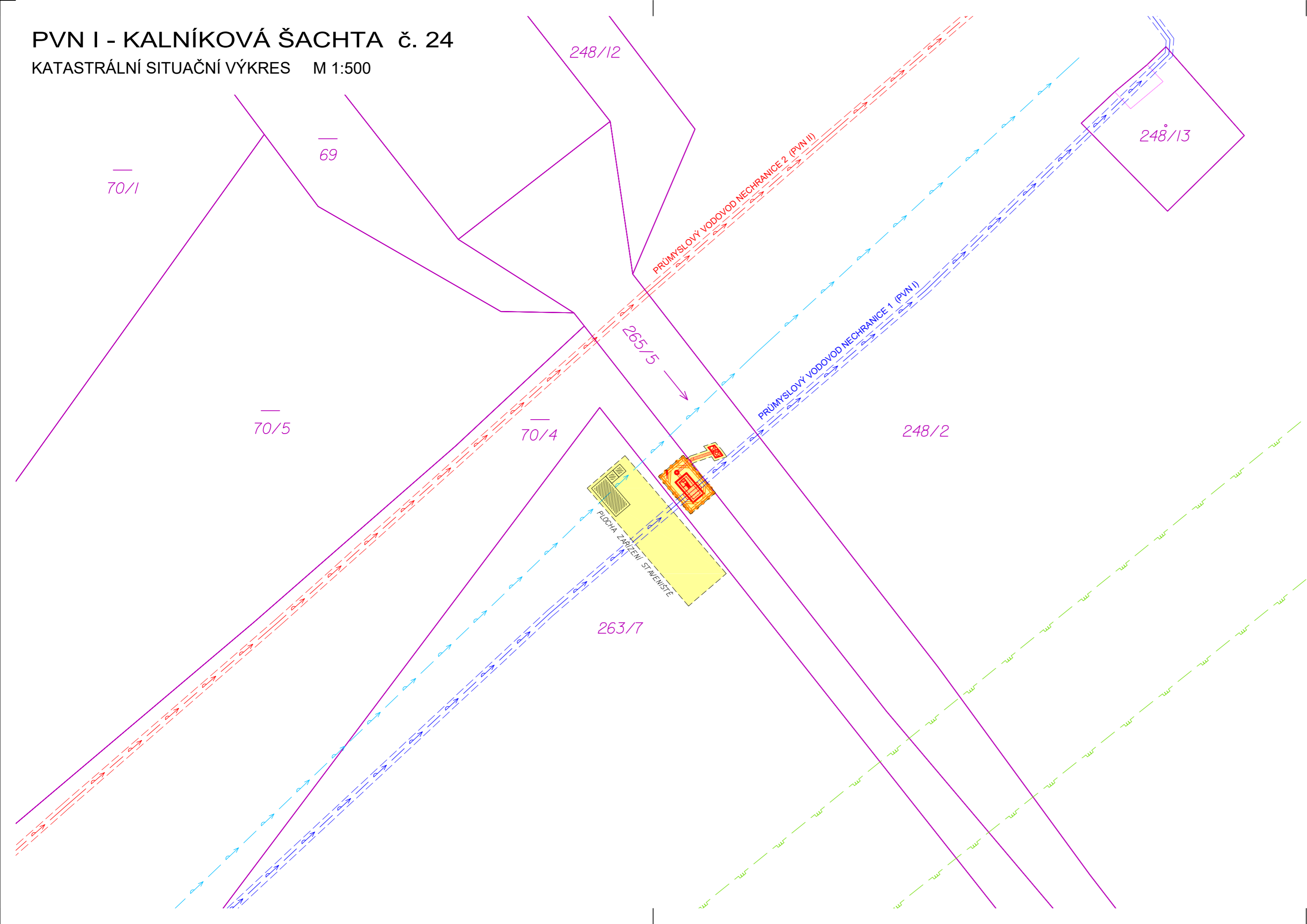


PVN I - KALNÍKOVÁ ŠACHTA č. 24

KATASTRÁLNÍ SITUAČNÍ VÝKRES M 1:500



TABULKA ZÁBORŮ

POZEMEK č.p.	VLASTNÍK POZEMKU	VÝMĚRA POZEMKU [m²]	DOČASNÝ ZÁBOR [m²]	TRVALÝ ZÁBOR [m²]
70/4	ČR - Státní pozemkový úřad	4183	44	0
263/7	ČR - Státní pozemkový úřad	6532	200	0
265/5	Vršanská uhelná, a.s.	2092	9	0

LEGENDA


- NOVÉ KONSTRUKCE - ŠACHTA č.24
- NOVÉ KONSTRUKCE - KAMENNÁ DLAŽBA
- DOČASNÉ KONSTRUKCE - ZAJIŠTĚNÍ STAVEBNÍ JÁMY
- HRANICE POZEMKŮ

LEGENDA ZÁBORŮ

- ZÁBORY DOČASNÉ

LEGENDA STÁVAJÍCÍCH INŽENÝRSKÝCH SÍTÍ

- VTL PLYNOVOD (GridServices, s.r.o.)
- VODOVOD (SčVK, a.s.)
- POTRUBÍ PVN-1
- POTRUBÍ PVN-2




UPOZORNĚNÍ

- PODZEMNÍ VEDENÍ JSOU ZAKRESLENA INFORMATIVNĚ PODLE MAPOVÝCH PODKLADŮ A VYJÁDRĚNÍ SPRÁVCŮ
- PŘED ZAHÁJENÍM VÝKOPOVÝCH PRACÍ MUSÍ INVESTOR OBJEDNAT VYTÝČENÍ VŠECH VEDENÍ NA MÍSTĚ
- PRACOVNÍCI STAVBY BUDOU PROKAZATELNĚ, ZÁPISEM VE STAVEBNÍM DENÍKU, SEZNÁMENÍ S ULOŽENÍM PODZEMNÍCH VEDENÍ A SE ZPŮSOBEM VÝKOPOVÝCH PRACÍ, ZEJMÉNA V BLÍZKOSTI KABELŮ
- PŘED ZAHÁJENÍM VÝKOPOVÝCH PRACÍ JE NUTNO VYTÝČIT HRANICE POZEMKŮ.

SOUŘADNICOVÝ SYSTÉM S-JTSK  
VÝŠKOVÝ SYSTÉM BALT PO VYROVNÁNÍ

5				
4				
3				
2				
1	ČISTOPIS	15.12.2021	P.JANOUŠEK	
0	PRVNÍ VYDÁNÍ	15.11.2021	P.JANOUŠEK	
ZMĚNA Č.	POPIS ZMĚNY	DATUM	KONTROLOVAL	PÓDPIS

VYPRACOVAL	KONTROLOVAL	ZODP.PROJ.	HIP	<div><div><b>VP PROJEKTING s.r.o.</b> autorizovaná projekční a inženýrská kancelář Přemyslova 3, 120 00 Praha 2 Provozovna: Kolová 2, 360 01 Karlovy Vary IČO: 63676907, DIČ: CZ-63676907 Držitel certifikátu ISO 9001</div></div>		
P.JANOUŠEK	P.JANOUŠEK	Ing.J.ŠINTÁK	Ing.J.ŠINTÁK			
S.Ú.: MM MOST – ODBŮR ŽIVOTNÍHO PROSTŘEDÍ				FORMÁT	3xA4	ČÍSLO PARÉ
INVESTOR: POVODÍ OHŘE s.p., Bezručova 4219, 430 03 Chomutov				ÚČEL	DSP / DPS	
STAVBA :  PVN I KALNÍKOVÁ ŠACHTA č. 24				DATUM	12/2021	
				MĚŘÍTKO	1:500	
				KÓTOVÁNO V	m	
OBSAH: DOKUMENTACE PRO STAVEBNÍ POVOLENÍ A PRO PROVÁDĚNÍ STAVBY				Č.ZAKÁZKY	VP 04-09/2021	C.4
KATASTRÁLNÍ SITUAČNÍ VÝKRES				Č.VÝKRESU		